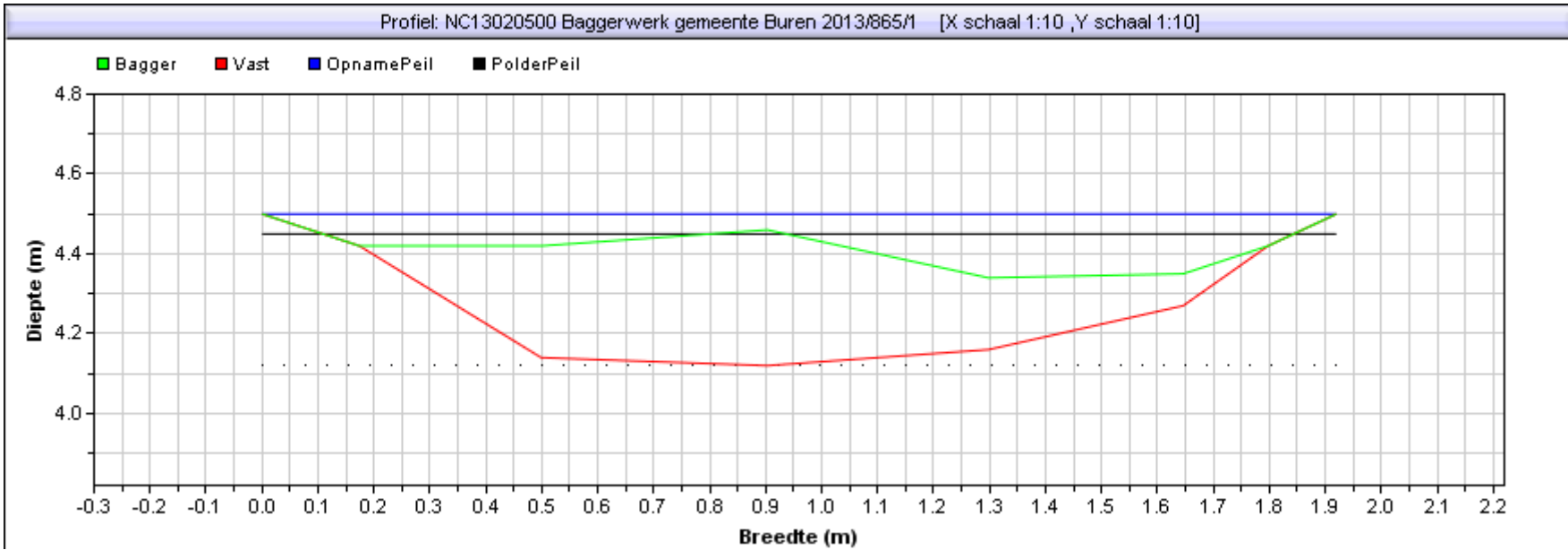
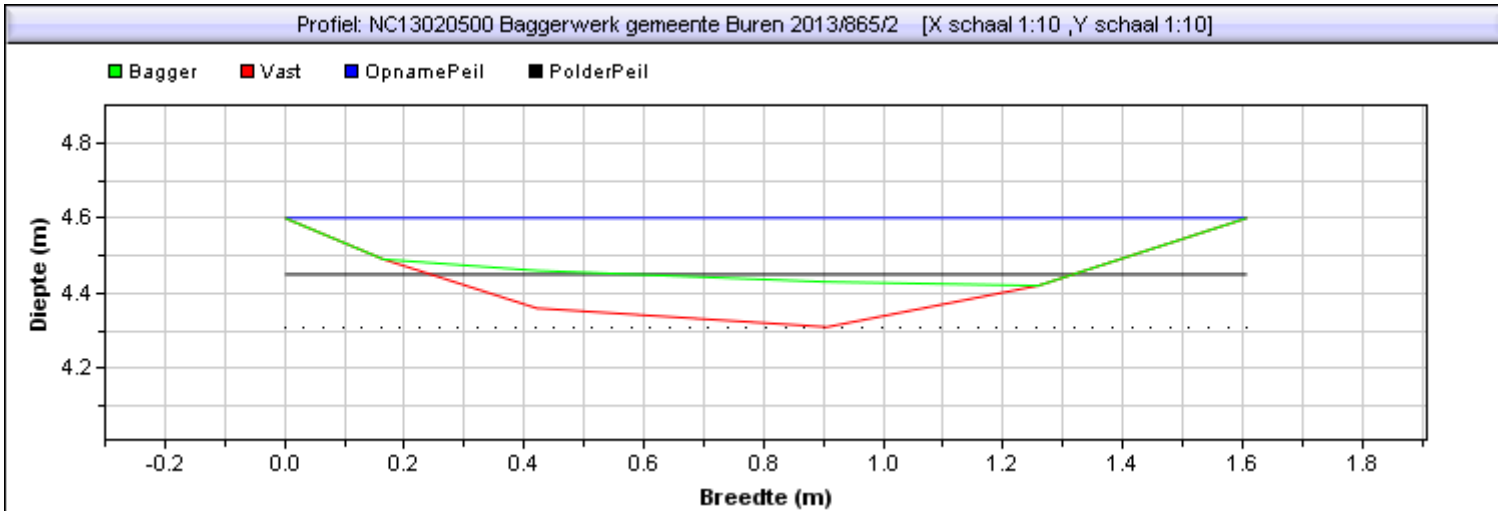


Gebied : NC13020500 Baggerwerk gemeente Buren 2013
Project :
Bedrijf : RPS
Dwarsprofiel : 865 / 1 Datume uitpeiling: 0:00:00
Beschrijving :



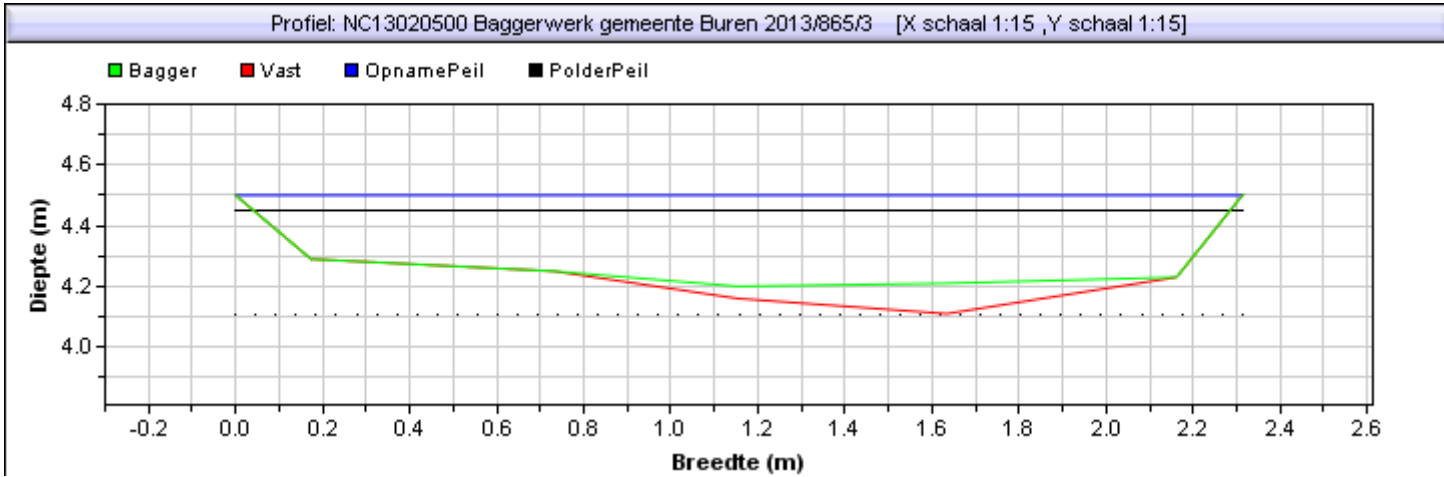
Situatie tekening	
Polderpeil [m]	4,44999981
Opnamepeil [m]	4,5
Bepalende Lengte van profiel [m]	0
Nat profiel bestaand t.o.v. leggeroppervlak [%]	9,00%
Bagger [m2] [(m3)]	0,33(0,00)

Gebied : NC13020500 Baggerwerk gemeente Buren 2013
Project :
Bedrijf : RPS
Dwarsprofiel : 865 / 2 Datume uitpeiling: 0:00:00
Beschrijving :



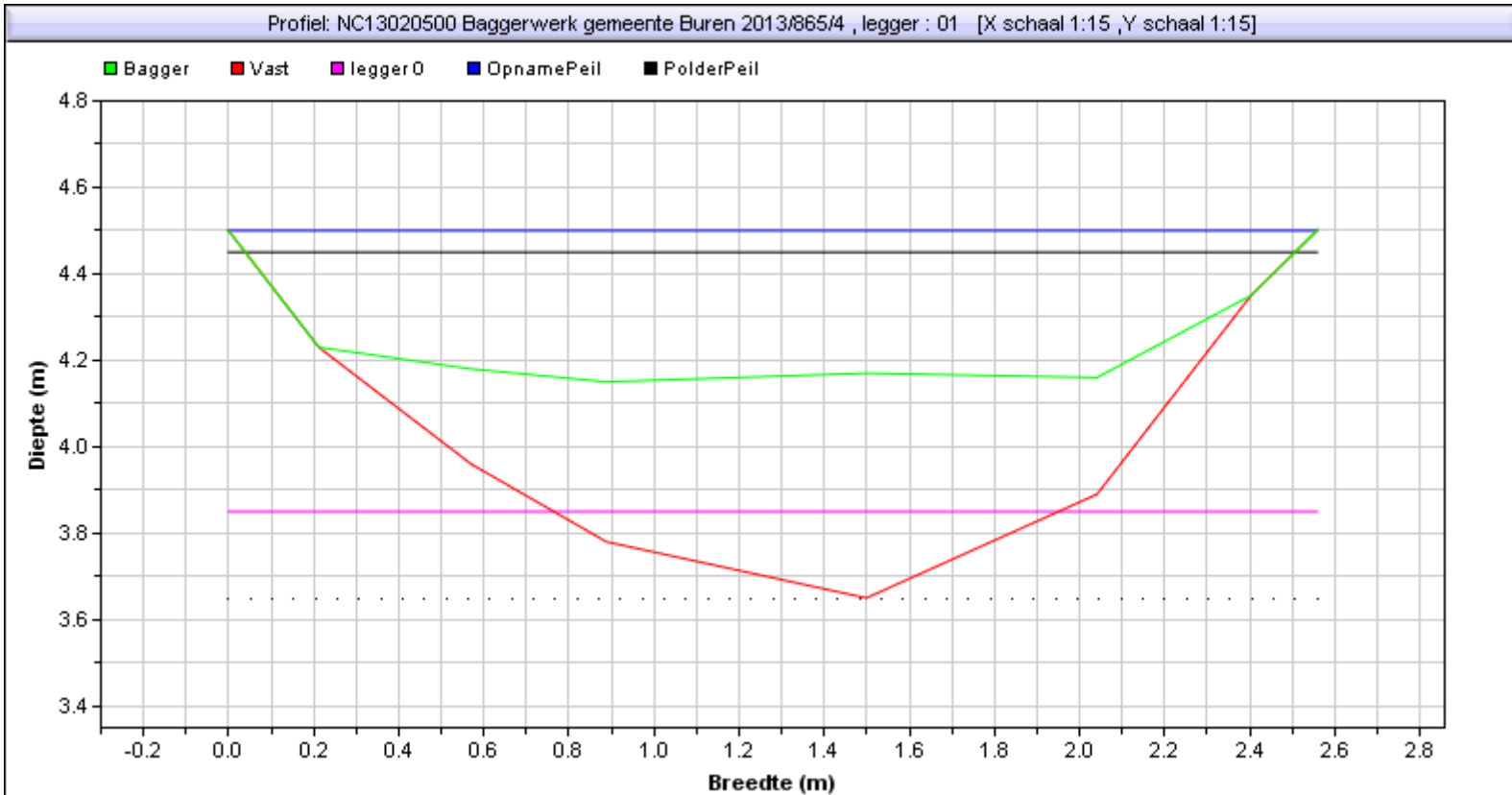
Situatie tekening	
Polderpeil [m]	4,44999981
Opnamepeil [m]	4,6
Bepalende Lengte van profiel [m]	0
Nat profiel bestaand t.o.v. leggeroppervlak [%]	2,00%
Bagger [m2] ([m3])	0,09(0,00)

Gebied : NC13020500 Baggerwerk gemeente Buren 2013
Project :
Bedrijf : RPS
Dwarsprofiel : 865 / 3 Datume uitpeiling: 0:00:00
Beschrijving :



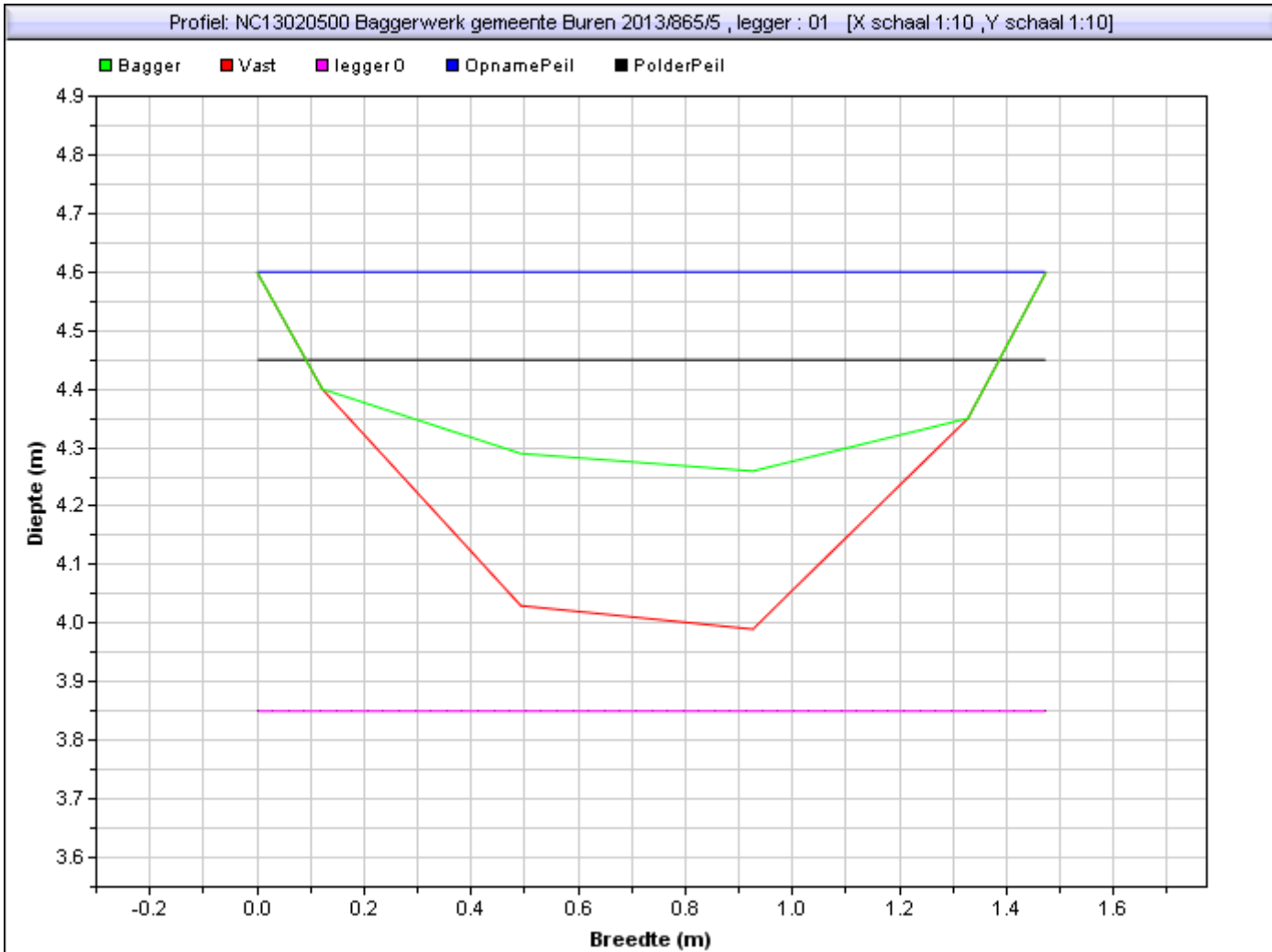
Situatie tekening	
Polderpeil [m]	4,44999981
Opnamepeil [m]	4,5
Bepalende Lengte van profiel [m]	0
Nat profiel bestaand t.o.v. leggeroppervlak [%]	40,00%
Bagger [m2] {[m3]}	0,07(0,00)

Gebied : NC13020500 Baggerwerk gemeente Buren 2013
Project :
Bedrijf : RPS
Dwarsprofiel : 865 / 4 Datume uitpeiling: 0:00:00
Beschrijving :



Situatie tekening		Leggerprofiel bodemhoogte [m]	3,85
Polderpeil [m]	4,44999981	Bagger in leggerprofiel [m2] ([m3])	0,54 (0,00)
Opnamepeil [m]	4,5	Te verwijderen vaste grond [m2] ([m3])	0,40 (0,00)
Bepalende Lengte van profiel [m]	0		
Nat profiel bestaand t.o.v. leggeroppervlak [%]	48,00%		
Bagger [m2] ([m3])	0,67(0,00)		

Gebied : NC13020500 Baggerwerk gemeente Buren 2013
Project :
Bedrijf : RPS
Dwarsprofiel : 865 / 5 Datume uitpeiling: 0:00:00
Beschrijving :



Situatie tekening		Leggerprofiel bodemhoogte [m]	3,85
Polderpeil [m]	4,44999981	Bagger in leggerprofiel [m2] {[m3]}	0,22 (0,00)
Opnamepeil [m]	4,6	Te verwijderen vaste grond [m2] {[m3]}	0,50 (0,00)
Bepalende Lengte van profiel [m]	0		
Nat profiel bestaand t.o.v. leggeroppervlak [%]	25,00%		
Bagger [m2] {[m3]}	0,22(0,00)		